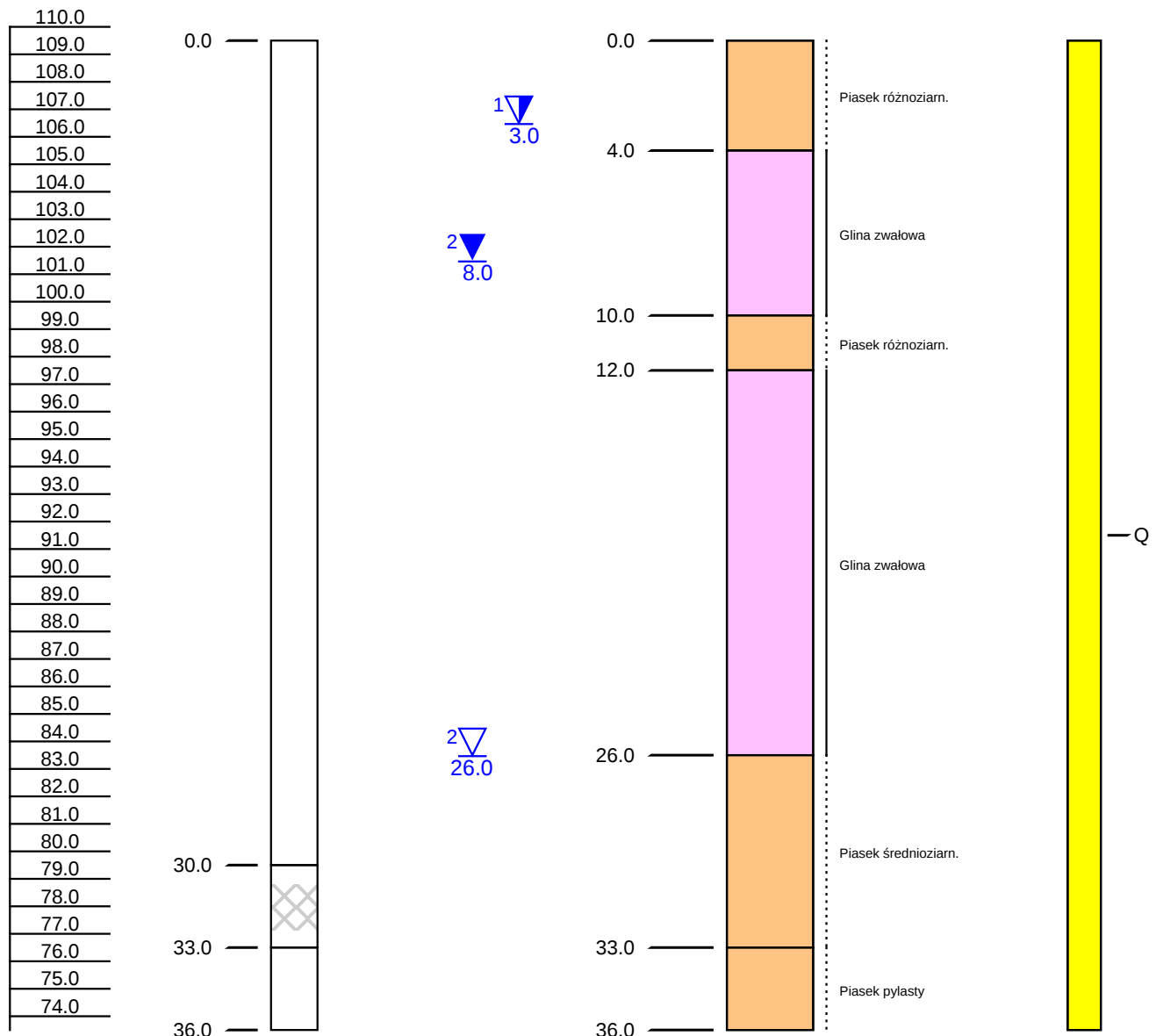


Karty archiwalnych
otworów hydrogeologicznych

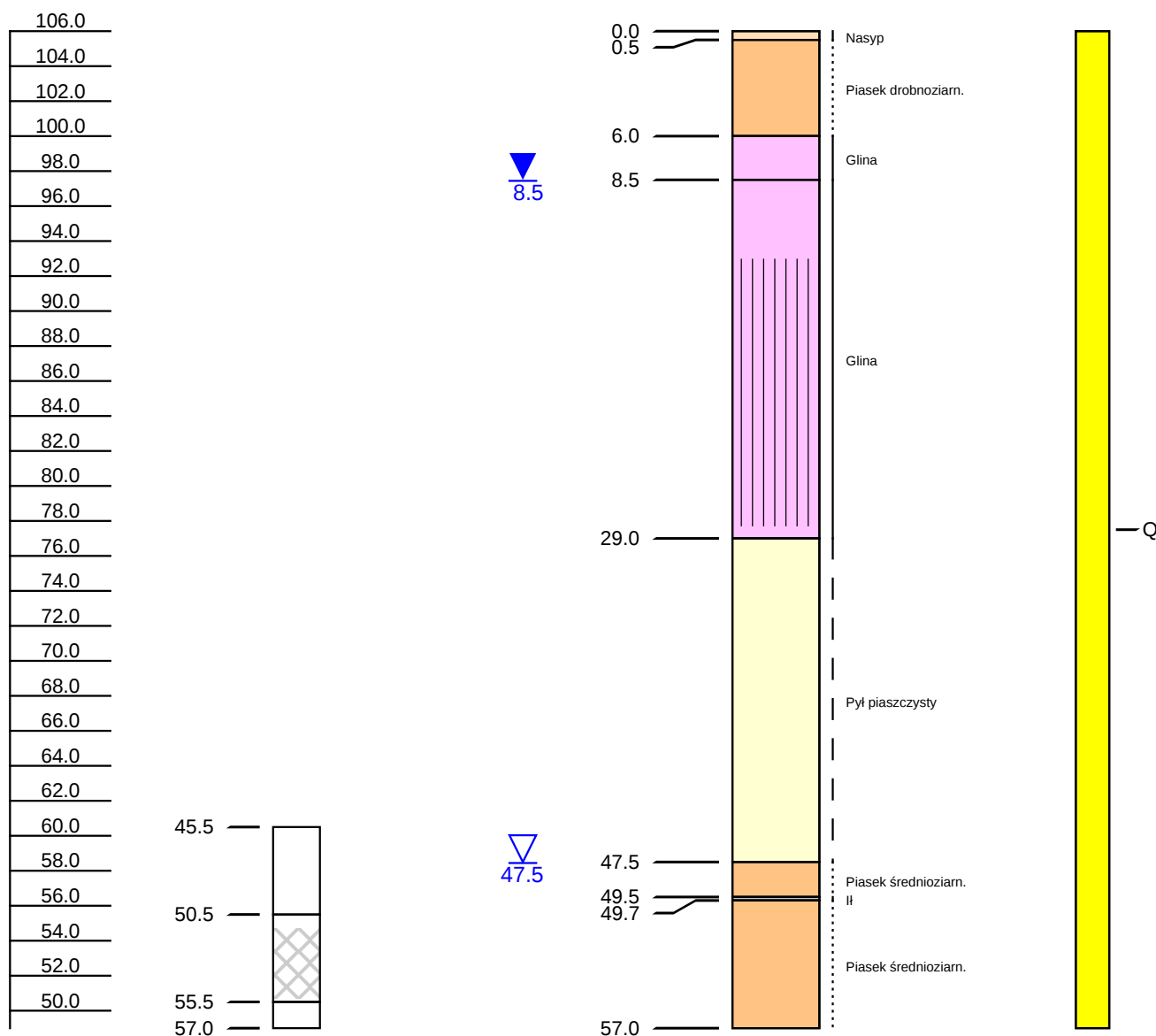
Numer obiektu:	5580365		
Nazwa obiektu:	KOŚCIÓŁ 1		
Miejscowość:	Grodzisk Mazowiecki	X (ukł 1992):	612,930.05
Gmina:	Grodzisk Mazowiecki	Y (ukł 1992):	471,927.63
Powiat:	grodziski	Rzędna terenu:	109.5 m
Data wykonania obiektu:	01-12-1983	Głębokość całkowita:	36.0 m

Wysokość m n.p.m.	Kolumny filtracyjne	Zwierciadła wody	Opis litologiczny Przepuszczalność	Stratygrafia
----------------------	---------------------	------------------	---------------------------------------	--------------

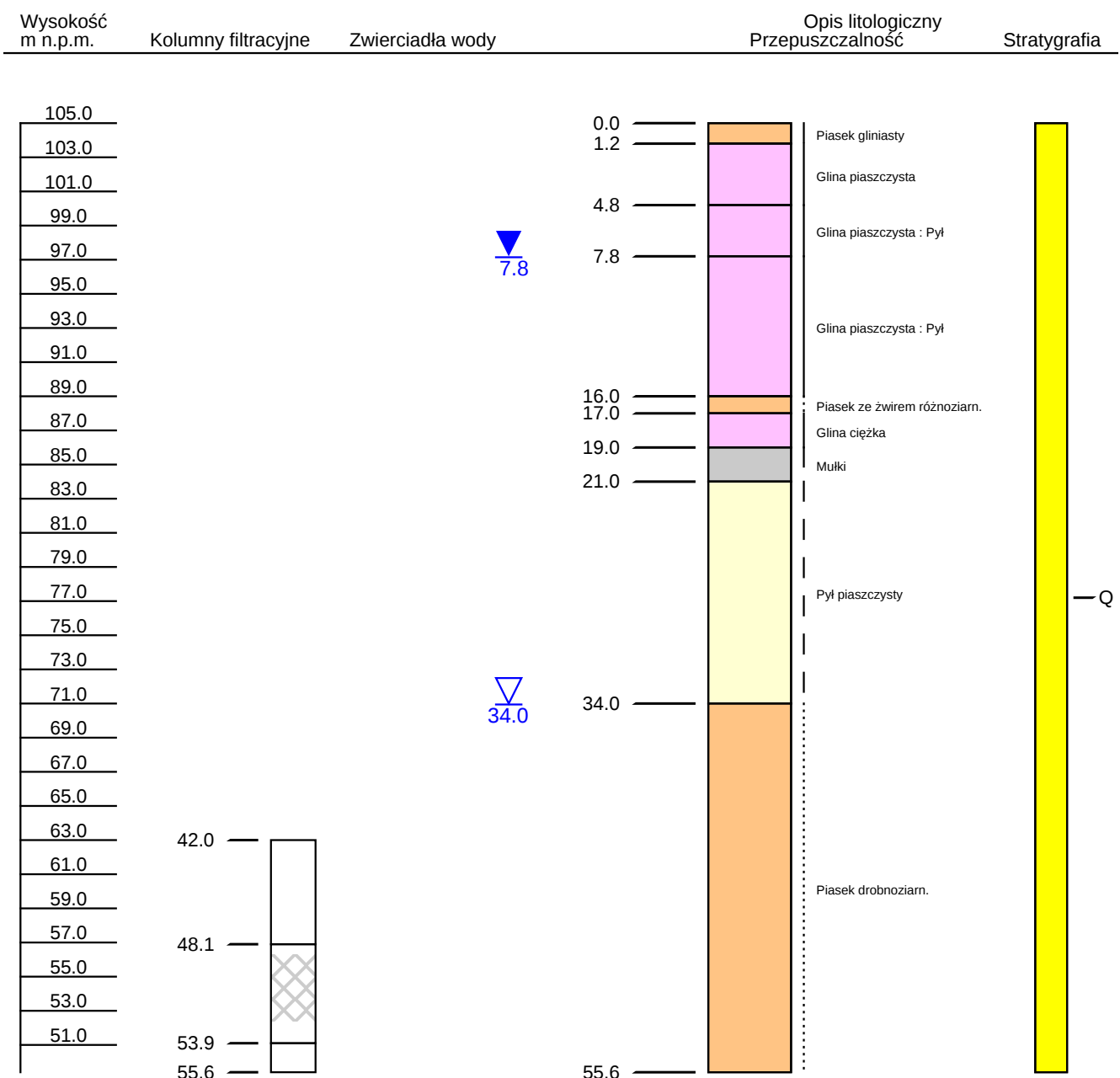


Numer obiektu:	5580314		
Nazwa obiektu:	OBIEKT PRYWATNY		
Miejscowość:	Owczarnia	X (ukł 1992):	616,685.71
Gmina:	Brwinów	Y (ukł 1992):	473,250.51
Powiat:	pruszkowski	Rzędna terenu:	106.0 m
Data wykonania obiektu:	01-07-1994	Głębokość całkowita:	57.0 m

Wysokość m n.p.m.	Kolumny filtracyjne	Zwierciadła wody	Opis litologiczny Przepuszczalność	Stratygrafia
----------------------	---------------------	------------------	---------------------------------------	--------------

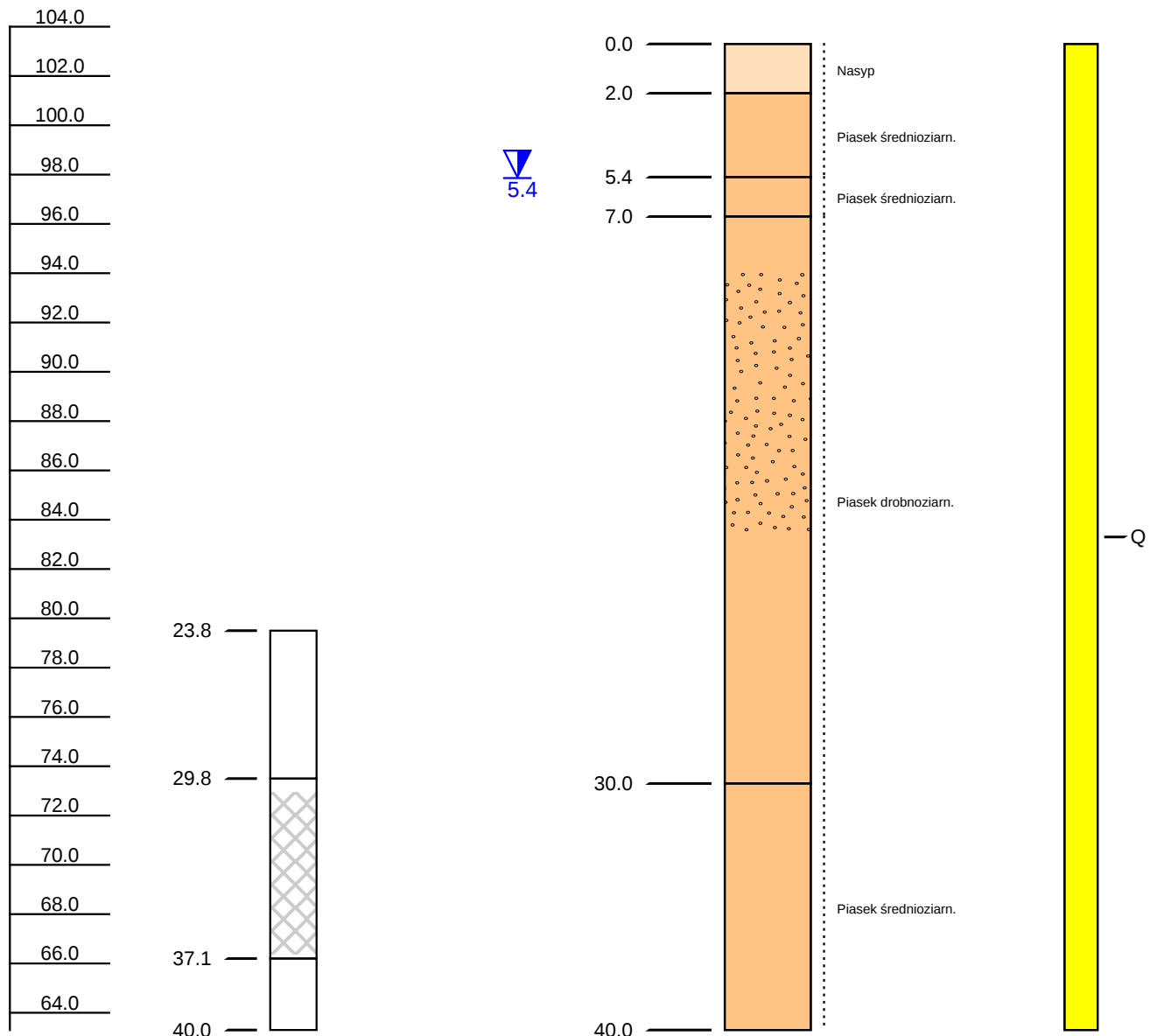


Numer obiektu:	5580302		
Nazwa obiektu:	OSIEDLE DOMÓW JEDNORODZ. 1		
Miejscowość:	Owczarnia	X (ukł 1992):	616,673.37
Gmina:	Brwinów	Y (ukł 1992):	473,775.52
Powiat:	pruszkowski	Rzędna terenu:	105.0 m
Data wykonania obiektu:	01-06-1992	Głębokość całkowita:	55.6 m

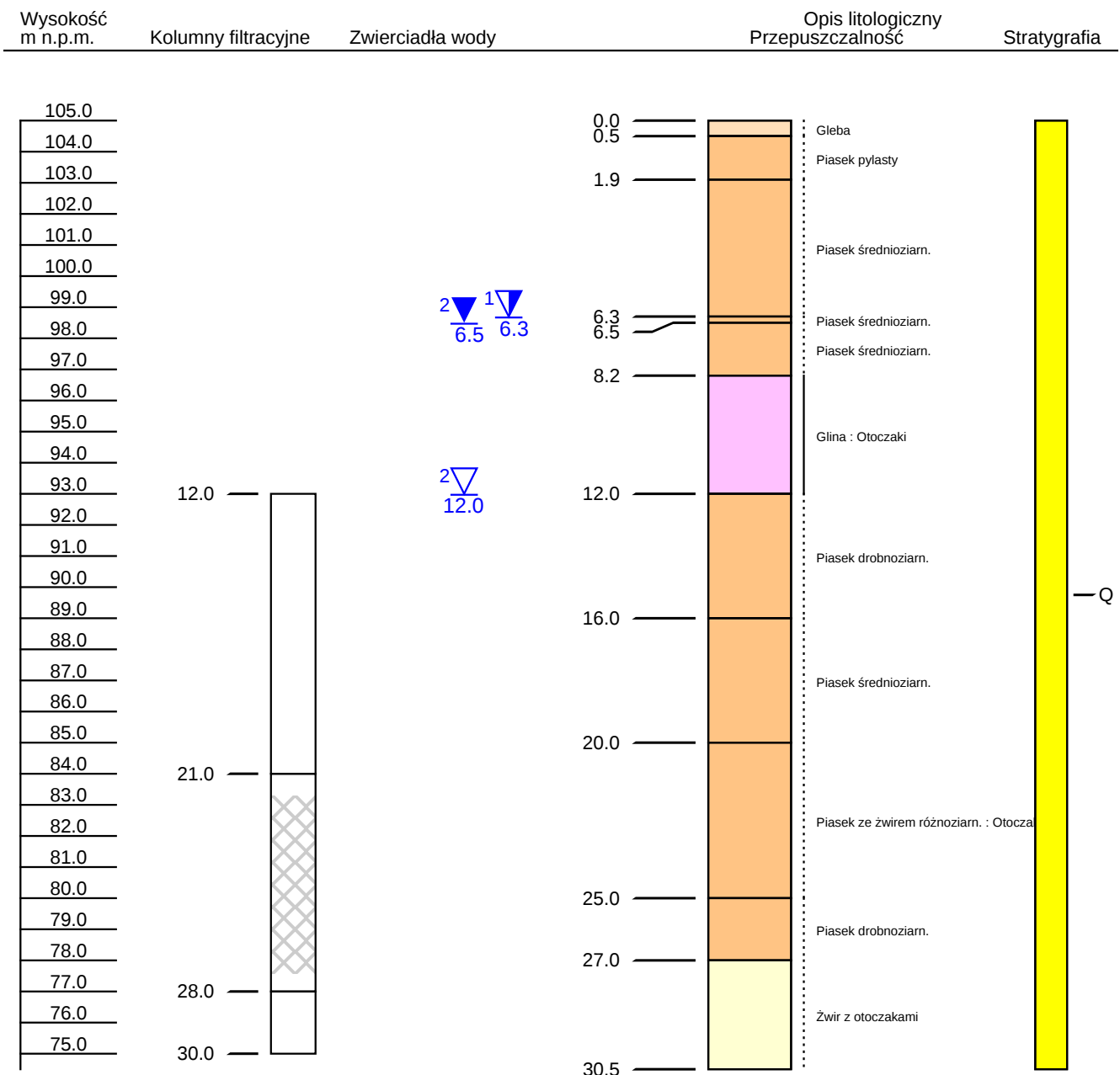


Numer obiektu:	5580221		
Nazwa obiektu:	SPÓŁDZIELNIA PLASTYK 2		
Miejscowość:	Podkowa Leśna	X (ukł 1992):	617,839.63
Gmina:	Podkowa Leśna - miasto	Y (ukł 1992):	474,328.4
Powiat:	grodziski	Rzędna terenu:	103.3 m
Data wykonania obiektu:	01-12-1980	Głębokość całkowita:	40.0 m

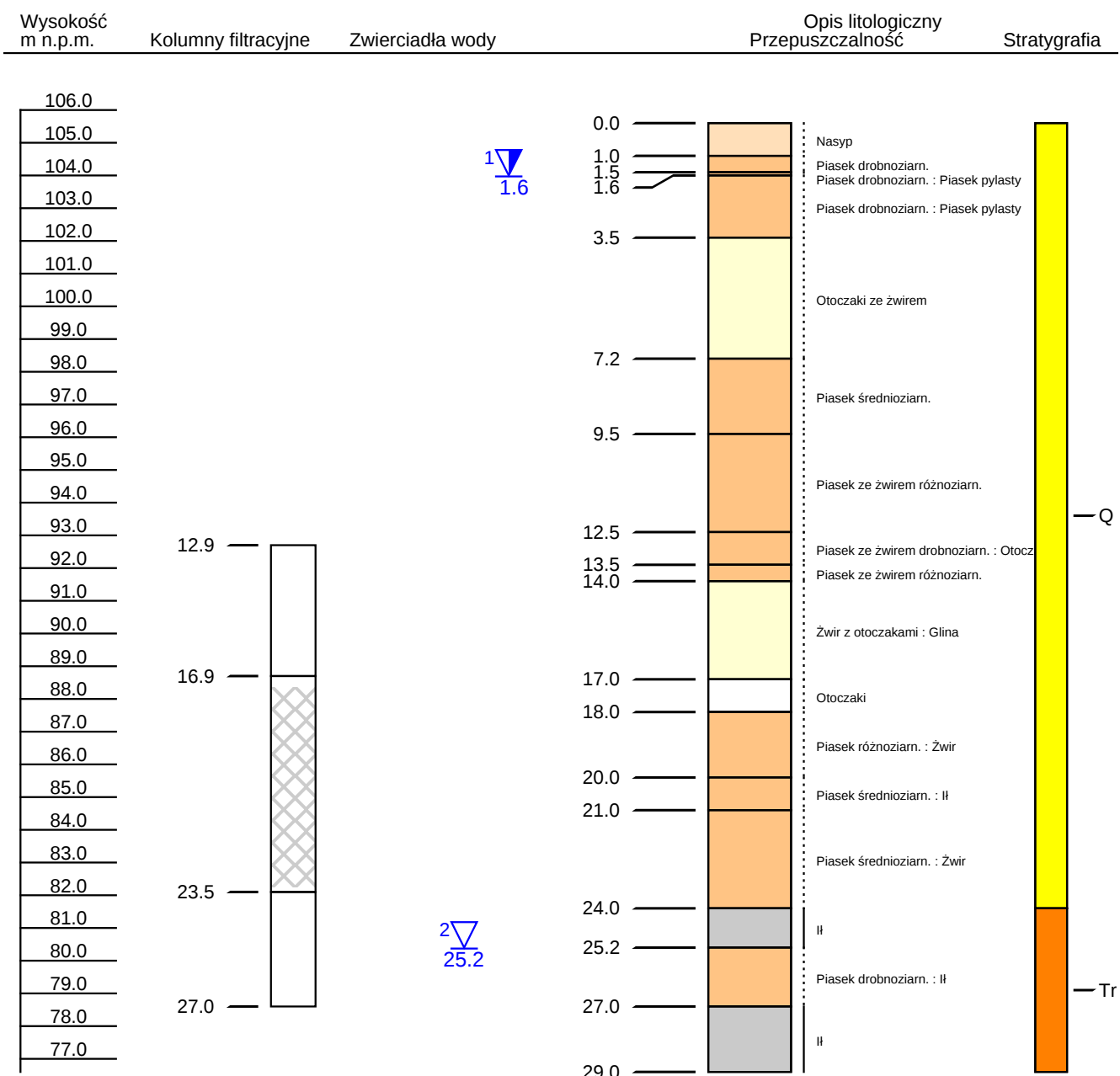
Wysokość m n.p.m. Kolumny filtracyjne Zwierciadła wody Opis litologiczny Przepuszczalność Stratygrafia



Numer obiektu:	5580153		
Nazwa obiektu:	DOM HANDLOWY WPSS 1		
Miejscowość:	Podkowa Leśna	X (ukł 1992):	617,367.31
Gmina:	Podkowa Leśna - miasto	Y (ukł 1992):	474,193.6
Powiat:	grodziski	Rzędna terenu:	105.0 m
Data wykonania obiektu:	31-05-1974	Głębokość całkowita:	30.5 m



Numer obiektu:	5580099		
Nazwa obiektu:	GARBARNIA 1		
Miejscowość:	Grodzisk Mazowiecki	X (ukł 1992):	611,767.13
Gmina:	Grodzisk Mazowiecki	Y (ukł 1992):	472,024.91
Powiat:	grodziski	Rzędna terenu:	105.6 m
Data wykonania obiektu:	01-07-1968	Głębokość całkowita:	29.0 m



Numer obiektu:	5580087		
Nazwa obiektu:	MASARNIA 1		
Miejscowość:	Grodzisk Mazowiecki	X (ukł 1992):	612,050.31
Gmina:	Grodzisk Mazowiecki	Y (ukł 1992):	472,123.99
Powiat:	grodziski	Rzędna terenu:	107.9 m
Data wykonania obiektu:	01-09-1967	Głębokość całkowita:	30.0 m

Wysokość m n.p.m. Kolumny filtracyjne Zwierciadła wody Opis litologiczny Przepuszczalność Stratygrafia

