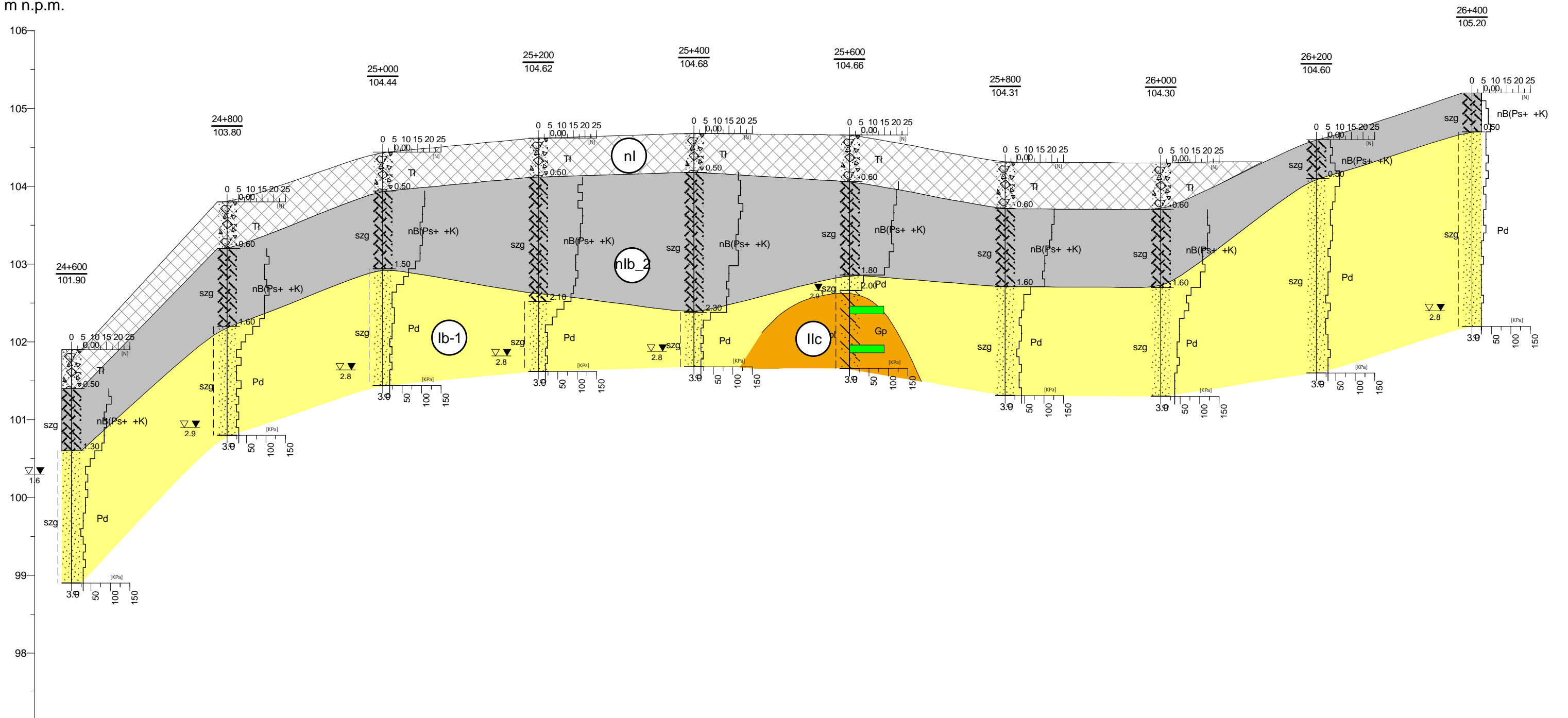
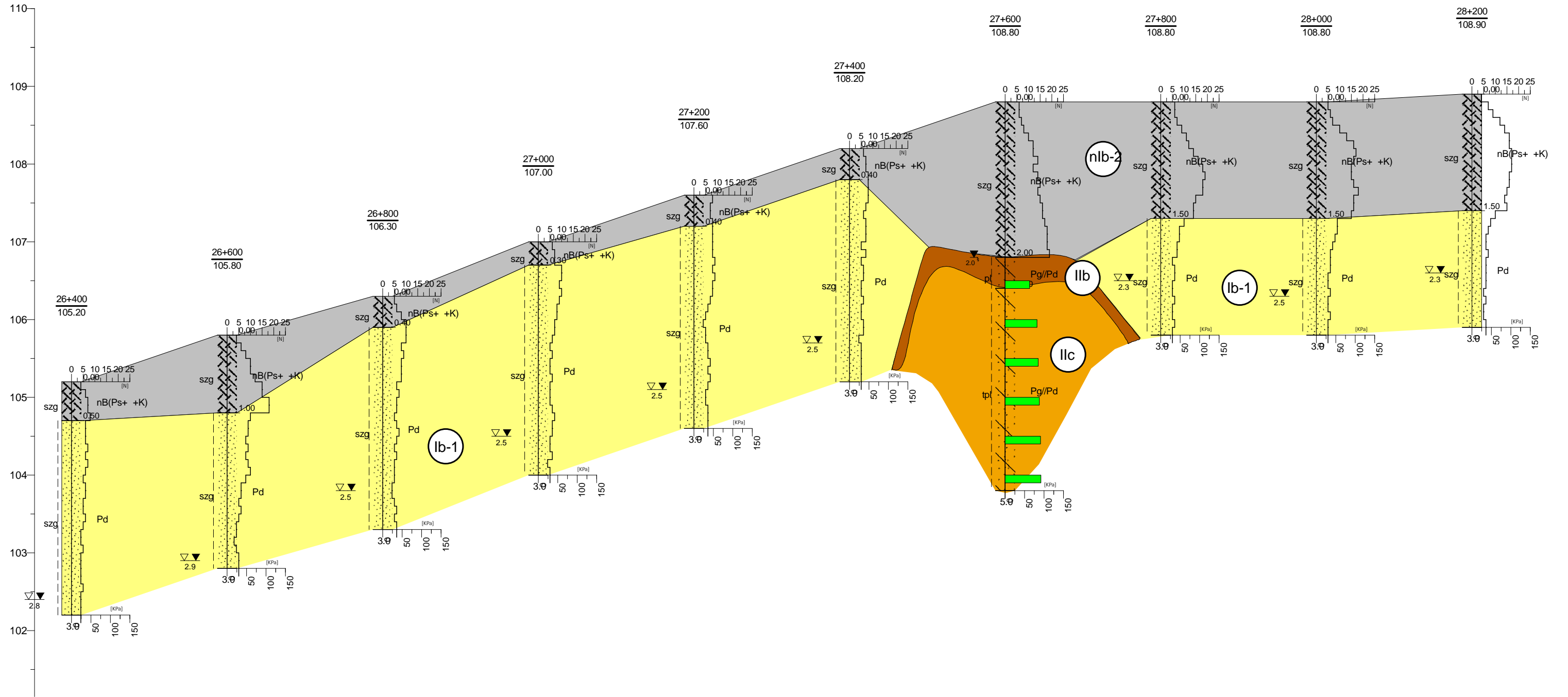


m n.p.m.



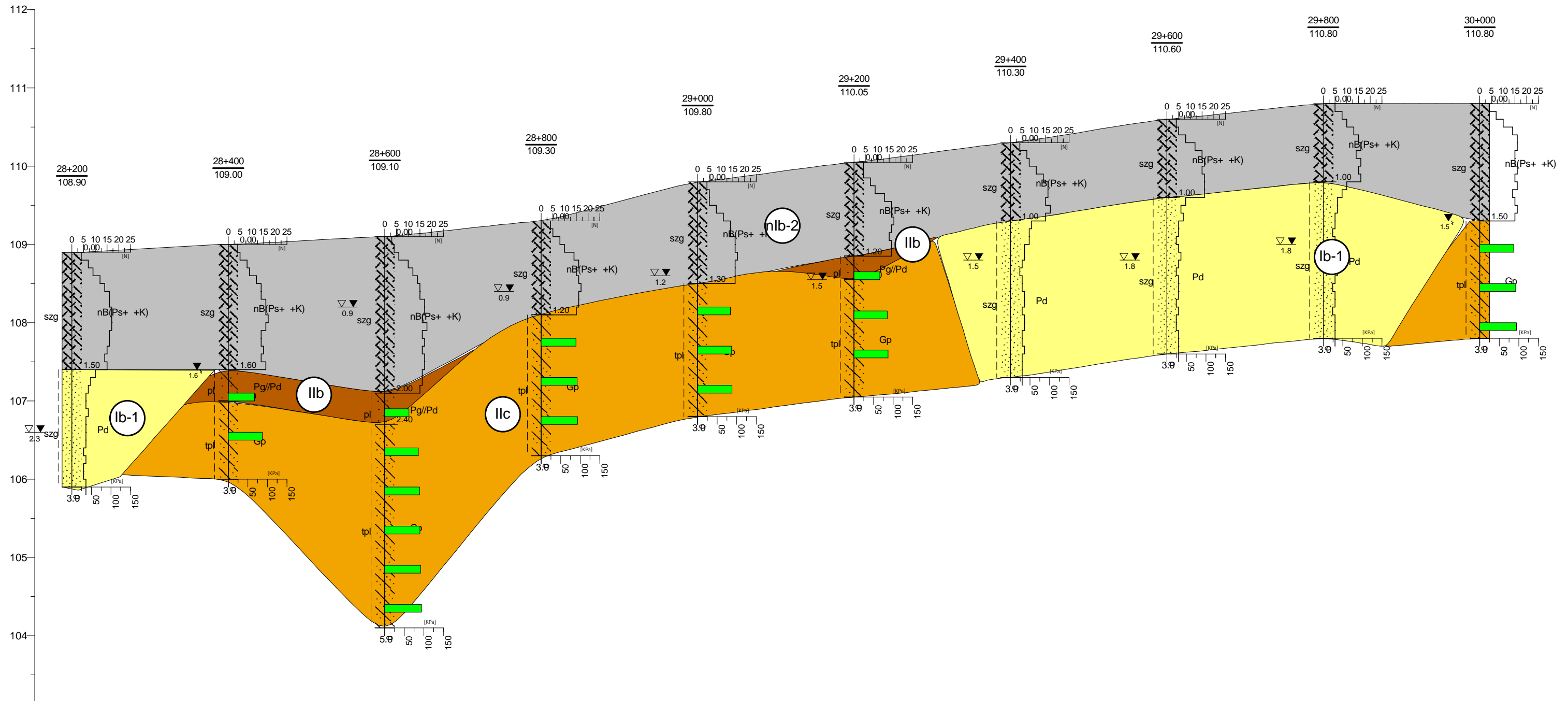
GEOSTUDIO Maciej Małakowski			Zał.Nr 12.2.1
km 24+600 do km 26+500 tor projektowany		MODERNIZACJA INFRASTRUKTURY KOLEJOWEJ LINII WKD BUDOWA DRUGIEGO TORU LINII KOLEJOWEJ NR 47 OD PODKOWY LE NEJ DO GRODZISKA MAZOWIECKIEGO	
Przekrój geologiczno-inżynierski			Skala 1: $\frac{5000}{50}$
	Data	Nazwisko	Podpis
Opracował		dr M. Małakowski	

m n.p.m.



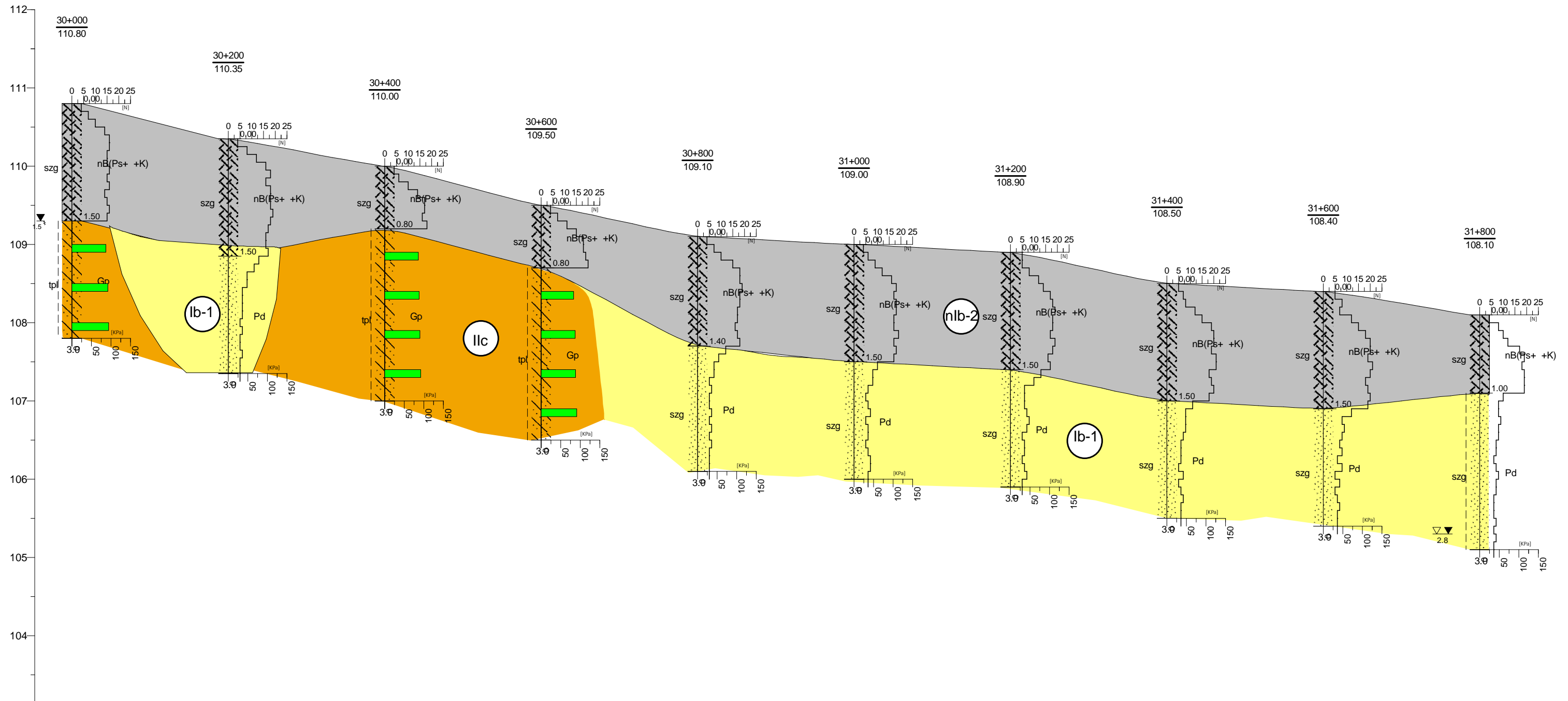
GEOSTUDIO Maciej Małkowski			Zał.Nr 12.2.2
km 26+400 do km 28+200 tor projektowany		MODERNIZACJA INFRASTRUKTURY KOLEJOWEJ LINII WKD BUDOWA DRUGIEGO TORU LINII KOLEJOWEJ NR 47 OD PODKOWY LE NEJ DO GRODZISKA MAZOWIECKIEGO	
Przekrój geologiczno-inżynierski			Skala 1: 5000 50
	Data	Nazwisko	Podpis
Opracował		dr M. Małkowski	

m n.p.m.



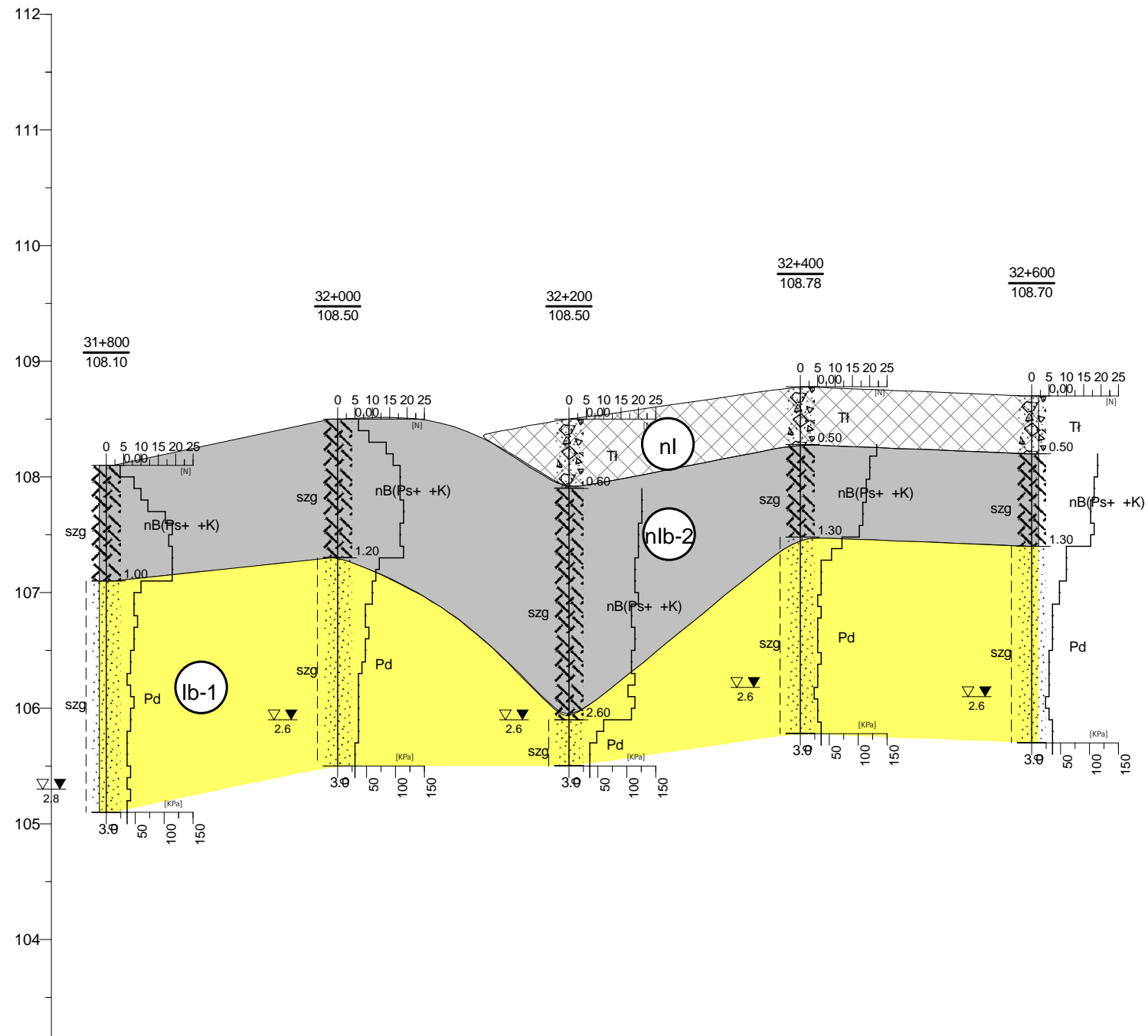
GEOSTUDIO Maciej Małakowski			Zał.Nr 12.2.3
km 28+200 do km 30+000 tor projektowany		MODERNIZACJA INFRASTRUKTURY KOLEJOWEJ LINII WKD BUDOWA DRUGIEGO TORU LINII KOLEJOWEJ NR 47 OD PODKOWY LE NEJ DO GRODZISKA MAZOWIECKIEGO	
Przekrój geologiczno-inżynierski			Skala 1: 5000 50
Opracował	Data	Nazwisko dr M. Małakowski	Podpis

m n.p.m.



GEOSTUDIO Maciej Ma łakowski			Zał.Nr 12.2.4
km 30+000 do km 31+800 tor projektowany		MODERNIZACJA INFRASTRUKTURY KOLEJOWEJ LINII WKD BUDOWA DRUGIEGO TORU LINII KOLEJOWEJ NR 47 OD PODKOWY LE NEJ DO GRODZISKA MAZOWIECKIEGO	
Przekrój geologiczno-in ynierski			Skala 1: $\frac{5000}{50}$
	Data	Nazwisko	Podpis
Opracował		dr M. Ma łakowski	

m n.p.m.



GEOSTUDIO Maciej Małakowski			Zał.Nr 12.2.5
km 31+800 do km 32+600 tor projektowany		MODERNIZACJA INFRASTRUKTURY KOLEJOWEJ LINII WKD BUDOWA DRUGIEGO TORU LINII KOLEJOWEJ NR 47 OD PODKOWY LE NEJ DO GRODZISKA MAZOWIECKIEGO	
Przekrój geologiczno-inżynierski			Skala 1: 5000 50
	Data	Nazwisko	Podpis
Opracował		dr M. Małakowski	