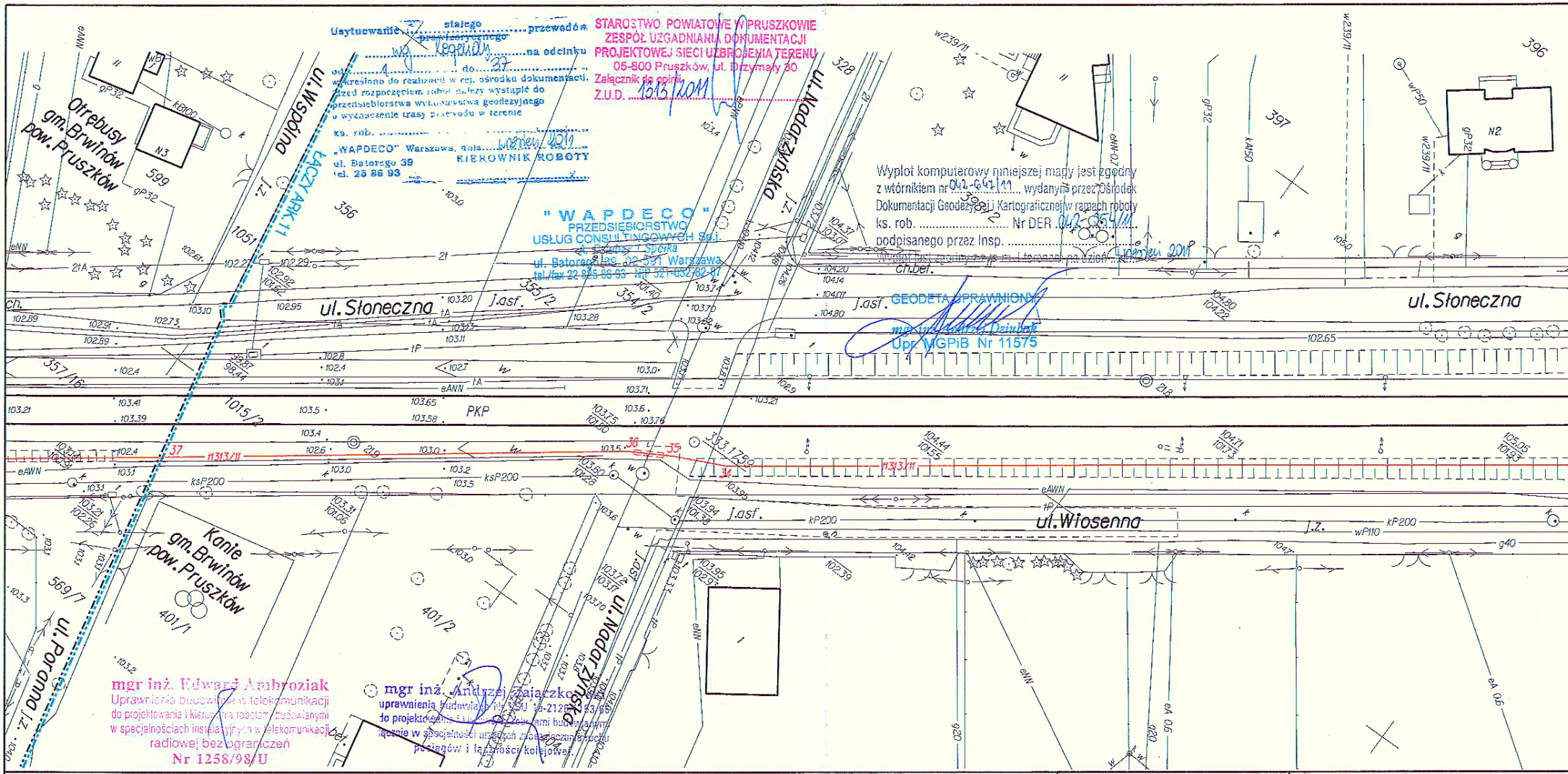
Otrębusy
gm.Brwinów
pow.Pruszków
Kanie
gm.Brwinów
pow.Pruszków
ul.Wspólna
ul.Poranna
ul.Słoneczna
ul.Nadarzyńska
ul.Wiosenna
ŁĄCZY ARK.11
PKP
j.asf.
j.z.
ch.bet.
599
356
328
397
396
1051
355/2
354/2
357/16
1015/2
333/1750
569/7
401/1
401/2
N3
N2
H313/II
37
36
35
34
ksP200
kP200
eAWN
wP110
g40
eA 0,6
gP32
KA50
w239/II
wP50
eNN-0,7

Usytuowanie ~~projektowanego~~ stałego ~~prowizorycznego~~ przewodów wg legendy na odcinku od 1 do 37 uzgodniono do realizacji w ośrodku dokumentacji. Przed rozpoczęciem robót należy wystąpić do przedsiębiorstwa wykonawstwa geodezyjnego o wyznaczenie trasy przewodu w terenie

ks. rob. ....

„WAPDECO" Warszawa, dnia czerwiec 2011

ul. Batorego 39
tel. 25 86 93

KIEROWNIK ROBOTY

STAROSTWO POWIATOWE W PRUSZKOWIE
ZESPÓŁ UZGADNIANIA DOKUMENTACJI
PROJEKTOWEJ SIECI UZBROJENIA TERENU
05-800 Pruszków, ul. Drzymały 30
Załącznik do opinii
Z.U.D. 1313/2011

"WAPDECO"
PRZEDSIĘBIORSTWO
USŁUG CONSULTINGOWYCH Sp.j.
A. Dziubak i Spółka
ul. Batorego 39, 02-591 Warszawa
tel./fax 22 825 86 93 NIP 521-032-82-87

Wyplot komputerowy niniejszej mapy jest zgodny z wtórnikiem nr 042-647/11 wydanym przez Ośrodek Dokumentacji Geodezyjnej i Kartograficznej w ramach roboty ks. rob. .... Nr DER 042-254/11 podpisanego przez Insp. ....

Wyplot jest zgodny z ... i terenem na dzień czerwiec 2011

GEODETA UPRAWNIONY
mgr inż. Andrzej Dziubak
Upr. MGPiB Nr 11575

mgr inż. Edward Ambroziak
Uprawnienia budowlane w telekomunikacji
do projektowania i kierowania robotami budowlanymi
w specjalnościach instalacyjnych w telekomunikacji
radiowej bez ograniczeń
Nr 1258/98/U

mgr inż. Andrzej Zajączkowski
uprawnienia budowlane Nr WSU [illegible]-2126/[illegible]3/[illegible]
do projektowania i kierowania robotami budowlanymi
łącznie w specjalności urządzeń zabezpieczenia ruchu
pociągów i łączności kolejowej.

MAPA SYTUACYJNO - WYSOKOSCIOWA
W SKALI 1:500
DLA CELOW PROJEKTOWYCH

Terenu położonego w woj. mazowieckim,
Kanie, gm. Brwinów, pow. Pruszków
TRASA WKD

ARK. 10

Mapę niniejszą wykonano w
"WAPDECO" PRZEDSIĘBIORSTWO USŁUG
CONSULTINGOWYCH Sp. j. A.Dziubak i Spółka
ul. Batorego 39, 02-591 Warszawa

"WAPDECO"
PRZEDSIĘBIORSTWO
USŁUG CONSULTINGOWYCH Sp.j.
A. Dziubak i Spółka
ul. Batorego 39, 02-591 Warszawa
tel./fax 22 825 86 93 NIP 521-032-82-87

DER 042-254/2011

Kier. Robót
podpis/data

GEODETA UPRAWNIONY
mgr inż. Andrzej Dziubak
Upr. MGPiB Nr 11575

20.06.2011r.

Niniejszą mapę do projektu wykonano na podstawie zeskanowanej mapy zasadniczej w skali 1: 500, 1000

zeskanowanej dn. maj 2011 r.

Zamówienie na wykonanie skanów nr

....

Poświadczam zgodność treści mapy do projektu z treścią mapy zasadniczej zaktualizowanej dn. maj 2011 r. na podstawie dokumentacji przyjętej do pzgik pod nr ....

GEODETA UPRAWNIONY
mgr inż. Andrzej Dziubak
Upr. MGPiB Nr 11575
Podpis wykonawcy

Ośrodek Dokumentacji Geodezyjnej i Kartograficznej zaświadcza o dopełnieniu przez wykonawcę prac geodezyjnych obowiązku wynikającego z art.12 ustawy PGIK z 17.05.1989r.

Wykaz oznaczeń stosowanych przy urządzeniach podziemnych:

— osie przewodów u.p.istniejących
- - osie przewodów u.p.projektowanych
═ krawędzie przewodów u.p.istniejących o średnicy ponad 75 cm
= = krawędzie przewodów u.p.projektowanych o średnicy ponad 75 cm

Rz przewody nadziemne
Rn przewody naziemne

Oznaczenie sposobu zainwentaryzowania
A aparatura wykrywająca
B na podstawie danych branżowych
P pomiarem bezpośrednim

Oznaczenie rodzaju sieci oraz armatury
w wodociągowej
k kanalizacyjnej
g gazowej
c cieplnej
t telefonicznej
e elektroenergetycznej
et trakcyjnej

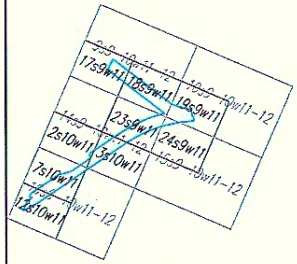
17s9w11
18s9w11
19s9w11
23s9w11
24s9w11
2s10w11
3s10w11
7s10w11
12s10w11
10w11-12

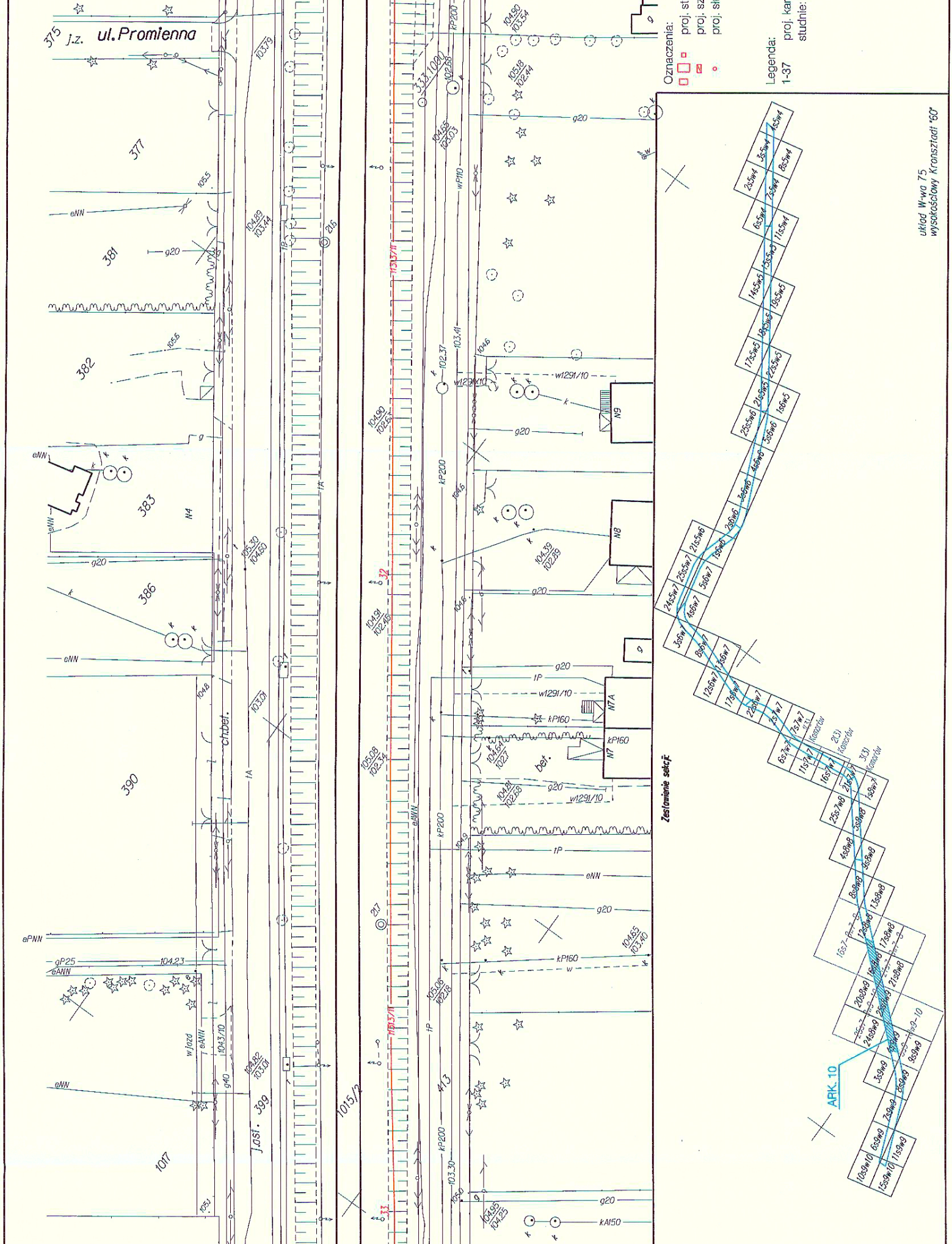
ul. Promienna
375
j.z.
377
381
382
383
386
390
399
413
1017
1015/2
N4
N7
N7A
N8
N9
ARK. 10
Zestawienie sekcji
układ W-wa 75
wysokościowy Kronsztadt '60
216
217
31
32
33
333,1000
ch.bet.
bet.
wjazd
g20
eNN
ePNN
eANN
gP25
kP200
kP160
kA150
wP110
w1291/10
1P
1A
g40
Komorów

Oznaczenia:

proj. st

proj. sz

proj. sł

Legenda:

1-37 proj. kan

studnie:

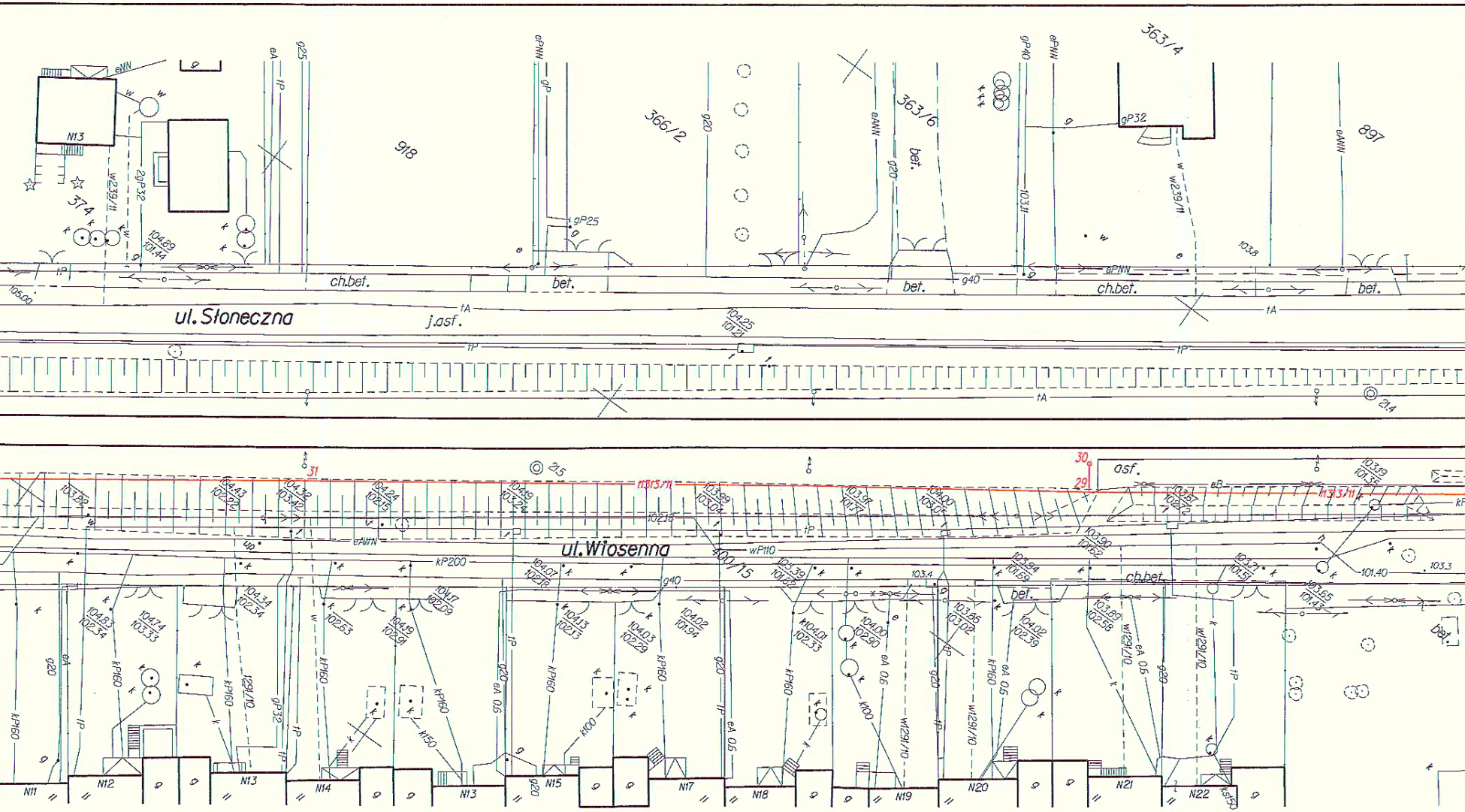
ul. Słoneczna
ul. Wiosenna
918
366/2
363/6
363/4
897
374
400/15
N11
N12
N13
N14
N15
N17
N18
N19
N20
N21
N22
ch.bet.
bet.
j.asf.
asf.
kP200
kP160
wP110
gP32
gP25
w239/11
w129/10
eA 0,6
eANN
ePNN
g20
g25
g40
21,5
21,4
31
30
29

udnie - SKR1, SKR2, SKO1p
zafki
upy

nalizacja teletechniczna (światłowód)+
SKR1, SKR2+szafki+słupy

Starosta Powiatu Pruszkowskiego
Zespołu Uzgadniania Dokumentacji Projektowej Sieci Uzbrojenia Terenu
05-800 Pruszków, ul. Drzymały 30

Na podstawie art. 28 ust. 1 ustawy z dnia 17 maja 1989 r. - Prawo geodezyjne i kartograficzne (Dz. U. z 2000 r. Nr 100, poz. 1086 i Nr 120, poz. 1268) uzgodniono usytuowanie projektowych sieci uzbrojenia terenu: wyszczególnionych w części opisowej opinii

Uzgodnione usytuowanie sieci uzbrojenia terenu podlega wytyczeniu i geodezyjnej inwentaryzacji powykonawczej przez jednostki uprawnione do wykonywania prac geodezyjnych. W razie niezgodności realizacji sieci uzbrojenia terenu z uzgodnionym projektem, inwestor zobowiązany jest przedłożyć mapę z wynikami pomiarów powykonawczych, właściwemu organowi administracji architektoniczno-budowlanej. Uzgodnienia usytuowania projektowanych sieci uzbrojenia terenu zachowuje ważność przez okres 3 lat od dnia wydania opinii w sprawie uzgadniania usytuowania projektowanych sieci uzbrojenia terenu. Uzgodnienia traci ważności w przypadku, o którym mowa w §13 rozporządzenia Ministra Rozwoju Regionalnego i Budownictwa z dnia 2 kwietnia 2001 r. w sprawie geodezyjnej ewidencji sieci uzbrojenia terenu oraz zespołów uzgadniania dokumentacji projektowej (Dz. U. Nr 38, poz. 455).

ZUD nr 1313/2011

Pruszków, dnia 24 10 2011 r.

Z up. Starosty
Przewodniczący
Zespołu Uzgadniania Dokumentacji
Projektowej Sieci Uzbrojenia Terenu
inż. Bożena Sz[illegible]

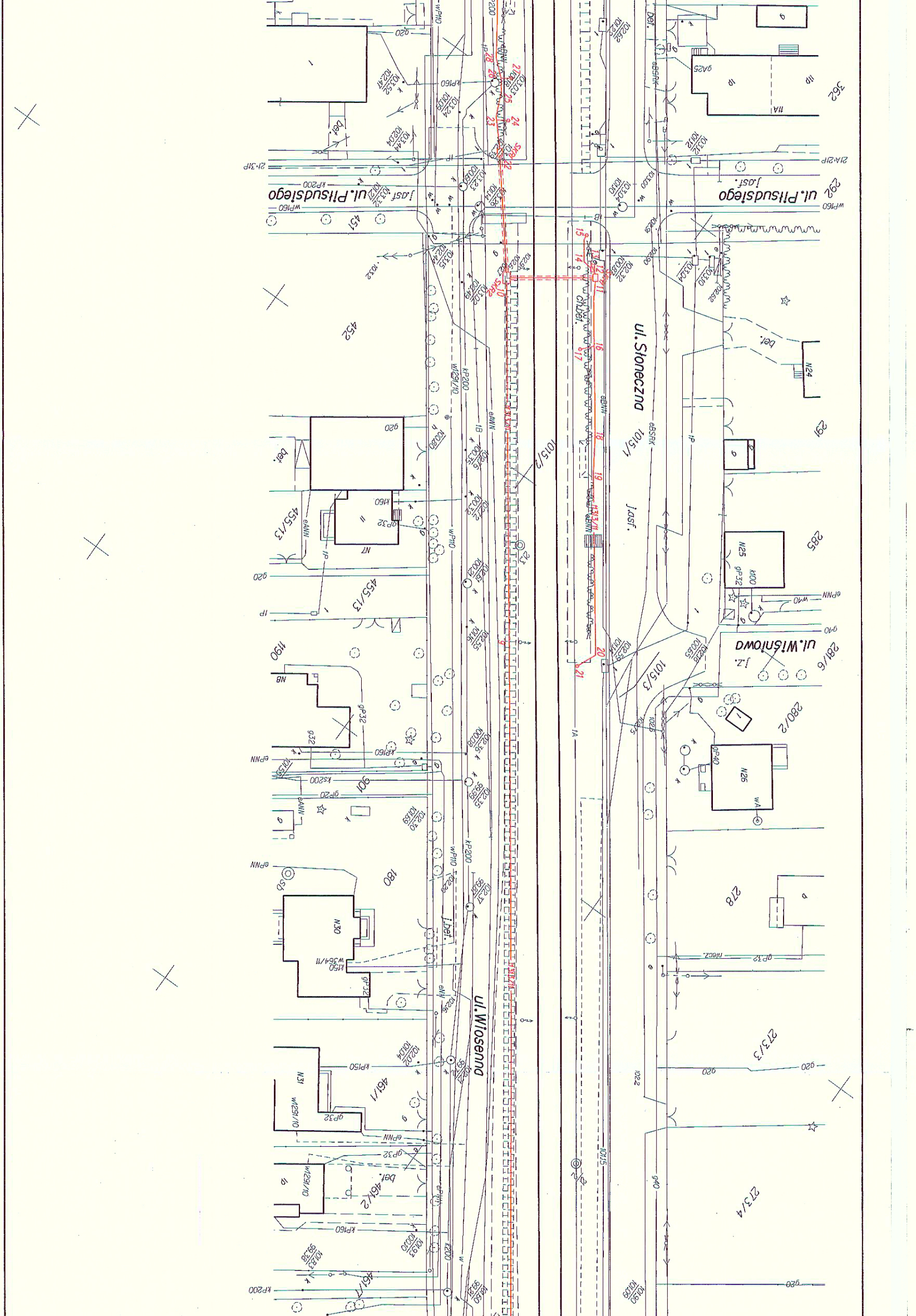
ul. Piłsudskiego
ul. Piłsudskiego
ul. Słoneczna
ul. Wiosenna
ul. Wiśniowa
1015/1
1015/2
1015/3
451
452
455/13
1190
901
180
461/1
461/2
461/7
362
292
291
285
281/6
280/2
278
273/3
273/4
N7
N8
N24
N25
N26
N30
N31
j.asf.
j.bet.
j.z.
bet.
ch.bet.

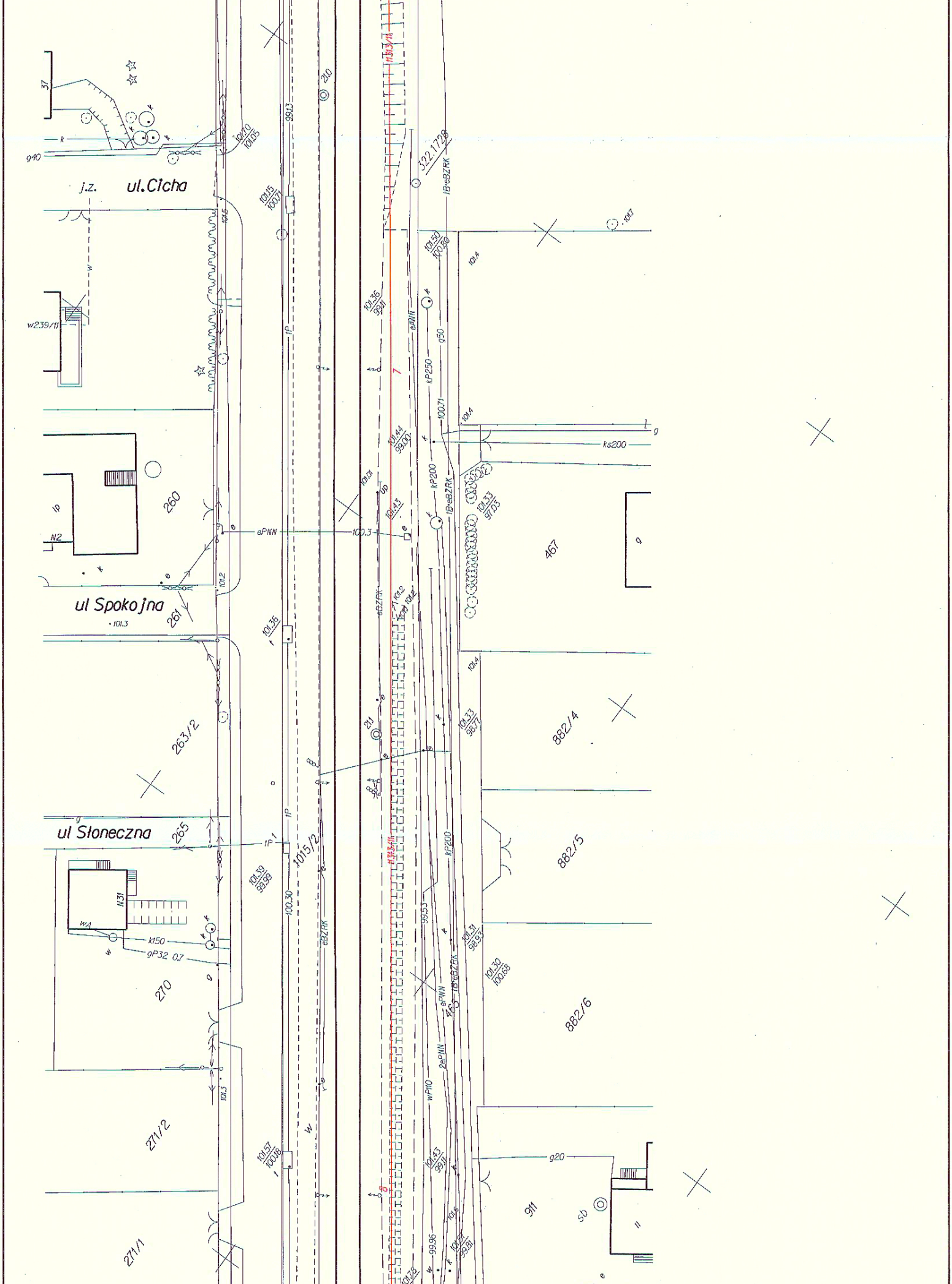
ul.Cicha
j.z.
ul Spokojna
ul Słoneczna
37
g40
w239/11
260
N2
261
263/2
265
N31
k150
gP32 0,7
270
271/2
271/1
101,3
101,2
101,5
ePNN
100,3
1P
1015/2
100,30
eBZRK
9913
210
211
322.1728
1BeBZRK
101,4
467
882/4
882/5
882/6
911
g20
ks200
kP200
kP250
g50
eAWN
100,71
ePWN
2ePNN
wP110
99,53
sb
101,50/100,30
101,36/99,11
101,44/99,00
101,43
101,33/97,03
101,33/98,77
101,31/98,93
101,30/100,68
101,39/99,99
101,57/100,18
101,43/99,11
101,15/100,71
101,10/101,05
99,96
1135/11
1313/11

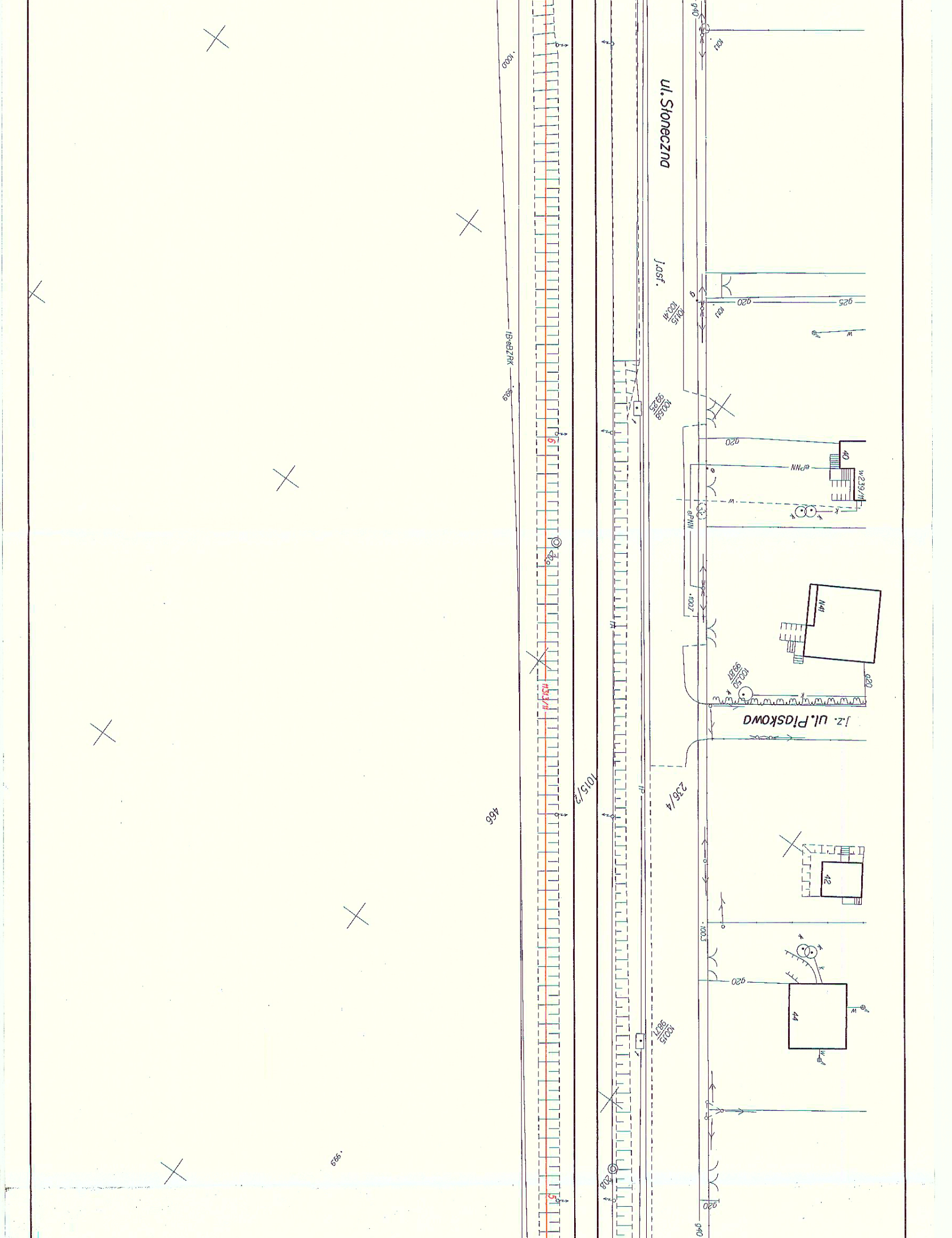
ul. Słoneczna
J.asf.
J.z. ul. Piaskowa
1015/2
236/4
1131/11
w239/11
40
N41
42
44
tB-eBZRK
ePNN
g20
g25
g40
1000
999
20g
20B
6
5
100,15
100,41
100,58
99,25
100,50
99,87
100,15
98,71
100,3
100,7

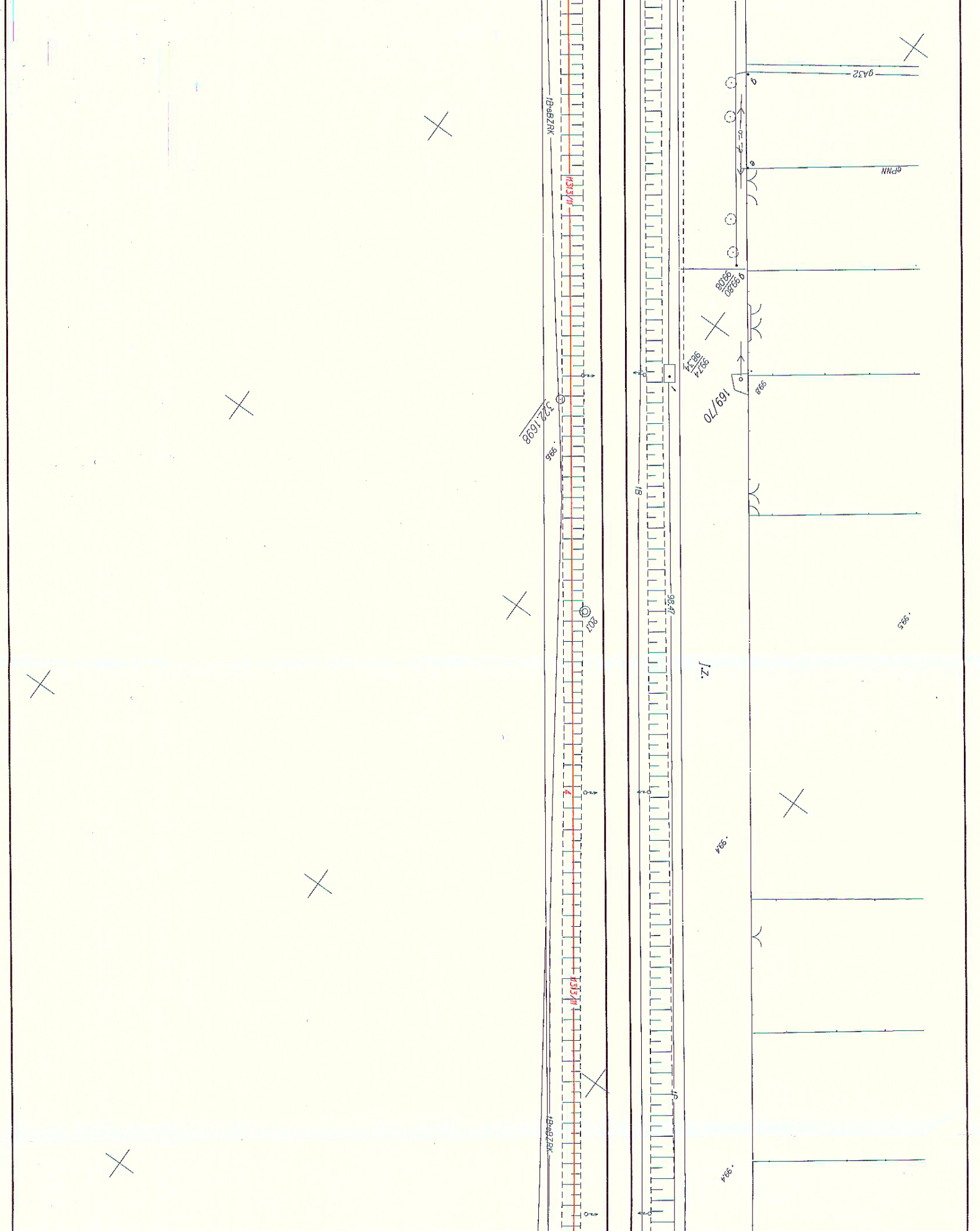
gA32
b
ePNN
e
9
99.80
99.08
99.74
98.34
169/70
99.8
tB•eBZRK
t1313/11
322.1698
99.6
tB
98.47
20.1
j.z.
99.5
4
99.4
t1313/11
fP
tB•eBZRK
99.4

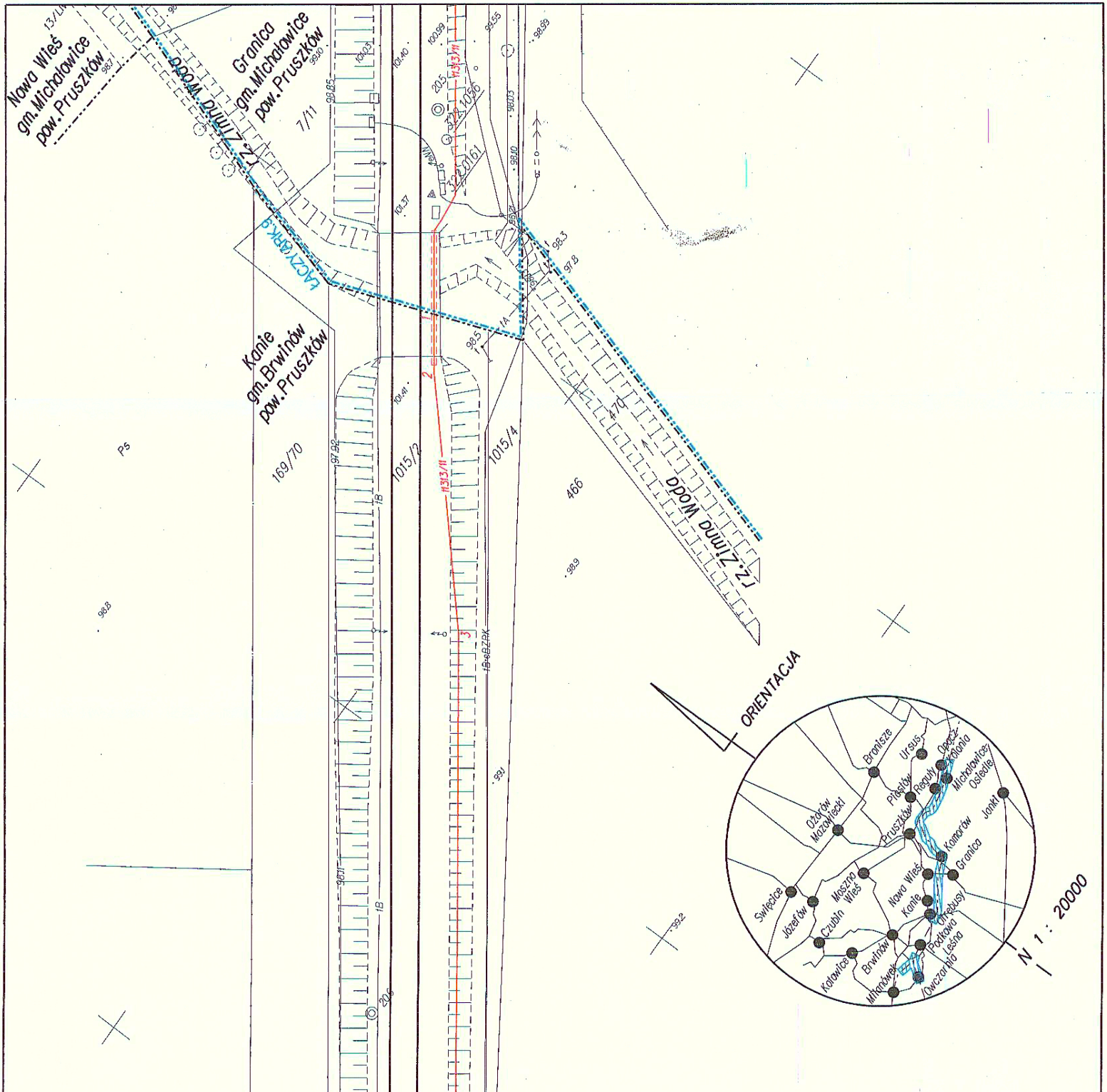
Nowa Wieś
gm.Michałowice
pow.Pruszków
13/U
98.7
Granica
gm.Michałowice
pow.Pruszków
99.10
rz. Zimna Woda
7/11
98.85
100.03
101.40
100.99
20.5
11313/11
322/1056
322/0161
99.55
98.99
98.03
98.10
101.37
ŁĄCZY ARK.9
98.3
97.8
1A
98.5
1
2
3
Kanie
gm.Brwinów
pow.Pruszków
101.41
Ps
169/70
97.92
1B
1015/2
1015/4
470
466
rz. Zimna Woda
98.9
98.8
1B+BZRK
99.1
98.11
99.2
20.6
ORIENTACJA
Ożarów Mazowiecki
Święcice
Józefów
Moszna Wieś
Czubin
Kotowice
Brwinów
Milanówek
Owczarnia
Podkowa Leśna
Otrębusy
Kanie
Nowa Wieś
Granica
Komorów
Pruszków
Piastów
Reguły
Ursus
Opacz Kolonia
Michałowice Osiedle
Janki
Bronisze
N 1 : 20000